

COMUNITA' MONTANA DELL'OLTREPO' PAVESE

ITALIAE
Nuove formule organizzative per i territori

Regione Lombardia

LINEA DI INTERVENTO

Formez

C **COMMUNITY**
di **INNOVAZIONE**

PERIODO DI ATTIVITÀ 2021



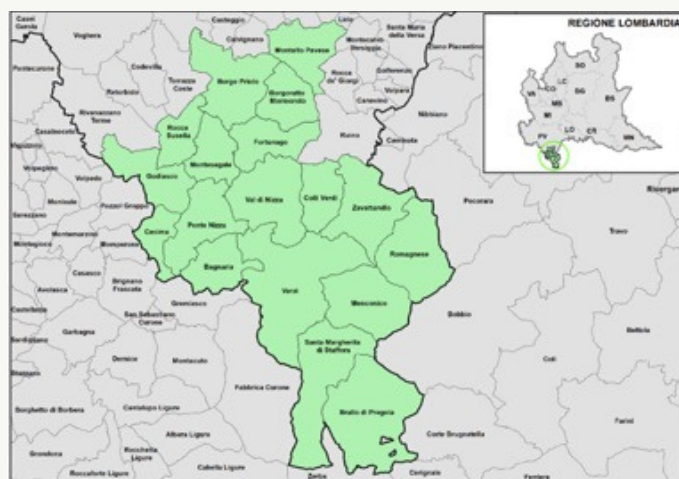
INQUADRAMENTO TERRITORIALE

REGIONE	LOMBARDIA
PROVINCIA	PAVIA
TIPOLOGIA ENTE	COMUNITÀ MONTANA
SEDE/CAPOFILA	COMUNE DI VARZI
DATA ISTITUZIONE	2009
INDIRIZZO WEB	WWW.CMOP.IT
CODICE IPA	CM_OPAVE
SERVIZI AGGREGATI	CENTRALE UNICA DI COMMITENZA (CUC) SERVIZIO IDRICO/DIFESA DEL SUOLO/TUTELA, VALORIZZAZIONE E RECUPERO AMBIENTALE SPORTELLO UNICO ATTIVITÀ PRODUTTIVE - SUAP

Comune


●	Bagnaria	●	632
●	Borgo Priolo	●	1.319
●	Borghetto Mormorolo	●	417
●	Brallo di Pregola	●	514
●	Cecima	●	244
●	Colli Verdi	●	1.018
●	Fortunago	●	348
●	Godiasco Salice Terme	●	3.192
●	Menconico	●	352
●	Montalto Pavese	●	860
●	Montesegale	●	263
●	Ponte Nizza	●	772
●	Rocca Susella	●	228
●	Romagnese	●	580
●	S. Margherita di Staffora	●	448
●	Val di Nizza	●	579
●	Varzi	●	3.013
●	Zavattarello	●	925

Popolazione



TOTALE 15.704


Fonte Istat, Popolazione residente 2022



POPOLAZIONE RESIDENTE


ISTAT 01.01.2022

15.704



SUPERFICIE TOTALE

477,7 Km^q



DENSITA' ABITATIVA

32,87 ab/Km^q



NUMERO COMUNI

18

Fabbisogno

- **EVOLUZIONE NELLA GESTIONE DI FUNZIONI E SERVIZI IN LOGICA DIGITALE E AGGREGATA**

Ambito di intervento

- **ASSESSMENT DIGITALE DI FUNZIONI/SERVIZI E DISEGNI EVOLUTIVI PER LA GESTIONE UNITARIA DELLA TRANSIZIONE DIGITALE**

Azioni

- **SURVEY ONLINE SULLE DIMENSIONI DI INTERESSE**
- **DEFINIZIONE DEL PIANO DI INNOVAZIONE DIGITALE**

PIANO DI INNOVAZIONE DIGITALE

Il Piano di innovazione digitale messo a punto per la Comunità Montana Oltrepò Pavese è stato realizzato dal team di Community di innovazione nel contesto di un programma più ampio di capacity building dell'area interna Oltrepò Pavese a sua volta parte del progetto di Rafforzamento della capacità amministrativa delle aree interne lombarde.

L'iniziativa, attuata da Formez Pa in collaborazione con la Regione Lombardia, è finalizzata a migliorare il governo locale agendo sulle competenze di amministratori e dipendenti dei comuni delle aree impegnate nella Strategia nazionale per le aree interne (SNAI).

Punto di partenza per la definizione del Piano è stata l'analisi dello stato dell'arte del livello tecnologico dei comuni interessati, per passare all'individuazione delle aree di sviluppo per la gestione associata della transizione digitale fino alla progettazione degli interventi con l'individuazione della soluzione digitale più idonea ai fabbisogni riscontrati attingendo dai cataloghi di riuso.