

# COMUNITA' MONTANA DELL'ALTO SANGRO E DELL'ALTOPIANO DELLE CINQUE MIGLIA

**ITALIAE**

Nuove formule organizzative per i territori

Regione Abruzzo

**LINEA DI INTERVENTO**

Formez

**C** **COMMUNITY**  
*di* **INNOVAZIONE**

**PERIODO DI ATTIVITÀ 2023**



# INQUADRAMENTO TERRITORIALE

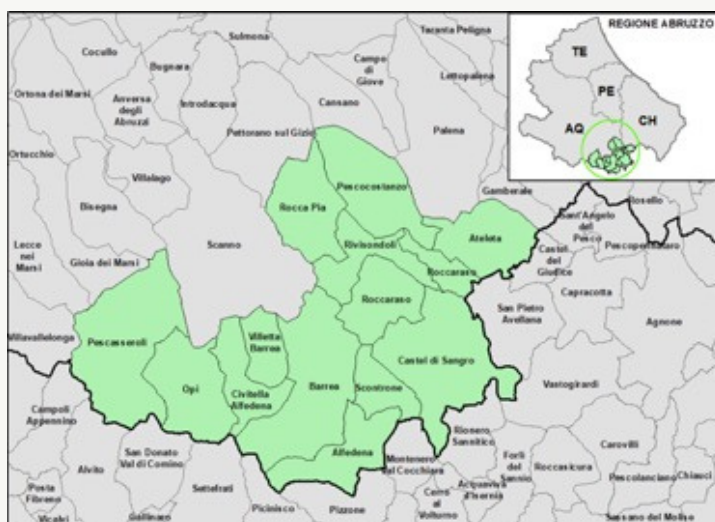
REGIONE	ABRUZZO
PROVINCIA	AQUILA
TIPOLOGIA ENTE	COMUNITÀ MONTANA
SEDE/CAPOFILIA	COMUNE DI CASTEL DI SANGRO
DATA ISTITUZIONE	2014
INDIRIZZO WEB	<a href="http://WWW.COMUNITAMONTANAALTOSSANGRO.IT">WWW.COMUNITAMONTANAALTOSSANGRO.IT</a>
SERVIZI AGGREGATI	SERVIZI SOCIALI - SERVIZI DI FORESTAZIONE

## Comune

- Alfedena
- Ateleta
- Barrea
- Castel di Sangro
- Civitella Alfedena
- Opi
- Pescasseroli
- Pescocostanzo
- Rivisondoli
- Rocca Pia
- Roccaraso
- Scontrone
- Villetta Barrea


## Popolazione

- 925
- 1.093
- 718
- 6.543
- 287
- 374
- 2.076
- 1.091
- 674
- 178
- 1.507
- 555
- 589



**TOTALE 16.610**

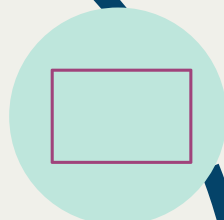
Fonte Istat, Popolazione residente 2022



## POPOLAZIONE RESIDENTE


ISTAT 01.01.2022

16.610



## SUPERFICIE TOTALE

644,95 Km<sup>2</sup>



## DENSITA' ABITATIVA

25,75 ab/Km<sup>2</sup>



## NUMERO COMUNI

13

## Fabbisogno

- **TRANSIZIONE DIGITALE CON UNA RI-ORGANIZZAZIONE IN CHIAVE ASSOCIATA DEL SERVIZIO ICT E DI SPECIFICHE FUNZIONI/SERVIZI (SIT)**

## Ambito di intervento

- **CHECKUP DELL'ASSETTO DIGITALE E TECNOLOGICO**

## Azioni

- **INTERVISTE DI RILEVAZIONE ORGANIZZATIVA SUL TEMA DELLA DIGITALIZZAZIONE**
- **DEFINIZIONE DEL PIANO DI INNOVAZIONE DIGITALE**

## TRANSIZIONE DIGITALE

Il percorso è stato sviluppato in collaborazione con la Linea di intervento “Laboratorio Permanente”.

Sono state organizzate delle interviste presso la sede di un campione di Comuni aderenti alla Comunità Montana quale momento di approfondimento e confronto con i referenti comunali sul tema della transizione digitale, la strategia e le prescrizioni normative (DL Semplificazione, Piano Triennale per l’Informatica nella PA, nuova Strategia Cloud Italia, ecc.), la partecipazione delle Amministrazioni agli Avvisi PADigitale2026 del Piano Nazionale di Ripresa e Resilienza (PNRR).

## DIGITALIZZAZIONE DEI COMUNI

Gli incontri hanno rappresentato un’occasione per approfondire dati e informazioni sullo stato di attuazione della digitalizzazione nei comuni presi come campione e per avviare una riflessione comune sui possibili percorsi di sviluppo digitale sull’intera Comunità Montana, anche in logica aggregata (ad esempio individuando figure a livello di Comunità Montana un unico Responsabile per la Transizione digitale e un unico Data Protection Officer.

In un orizzonte di medio periodo l’investimento digitale potrebbe riguardare la migrazione online di alcuni servizi specifici della C.M. rivolti all’utenza e lo sviluppo di un Sistema Informativo Territoriale gestito internamente dalla C.M. con la previsione di punti di accesso anche per gli Uffici Tecnici dei singoli Comuni.

Il SIT potrebbe rappresentare una base di partenza per la costruzione di ulteriori progettualità comuni che interessino altri servizi legati alla gestione e alla pianificazione del territorio, favorendo l’unificazione e l’interoperabilità fra sistemi come, ad esempio, la banca dati dei tributi e quella della cartografia per vedere se tutti gli oggetti sono censiti e pagano il tributo dovuto.

Più in generale, le opportunità di sviluppo digitale per la C.M. e i Comuni aderenti dovranno accompagnare il percorso di rafforzamento della gestione associata ICT e di semplificazione amministrativa per cittadini e imprese.