

AREA INTERNA REVENTINO SAVUTO

Regione Calabria

ITALIAE

Nuove formule organizzative per i territori

LINEA DI INTERVENTO

Formez

C **COMMUNITY**
di **INNOVAZIONE**

PERIODO DI ATTIVITÀ 2021-2022



INQUADRAMENTO TERRITORIALE

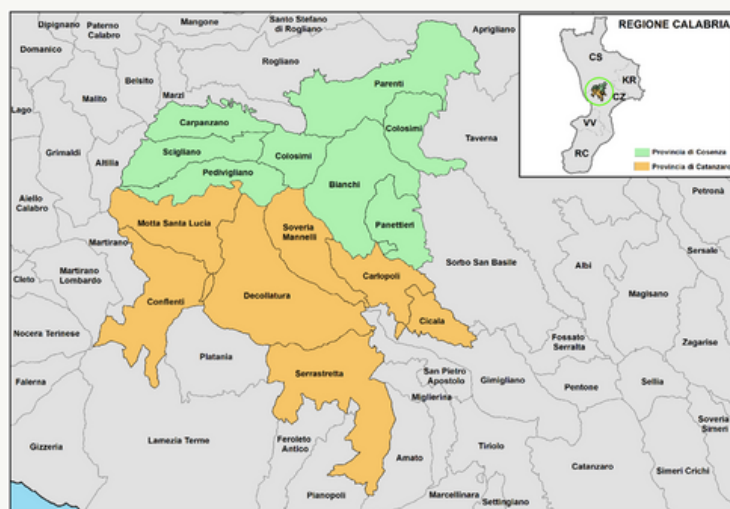
REGIONE	CALABRIA
PROVINCIA	COSENZA / CATANZARO
TIPOLOGIA ENTE	AREA INTERNA
SEDE/CAPOFILIA	COMUNE DI CARLOPOLI
DATA ISTITUZIONE	SNAI 2014-2020
SERVIZI AGGREGATI	PROTEZIONE CIVILE TRASPORTO PUBBLICO

Comune

- Bianchi
- Carlopoli
- Carpanzano
- Cicala
- Colosimi
- Conflenti
- Decollatura
- Motta Santa Lucia
- Panettieri
- Parenti
- Pedivigliano
- Scigliano
- Serrastretta
- Soveria Mannelli


Popolazione

- 1.210
- 1.406
- 210
- 893
- 1.158
- 1.295
- 2.920
- 789
- 316
- 2.031
- 744
- 1.116
- 2.945
- 2.903



TOTALE 19.936

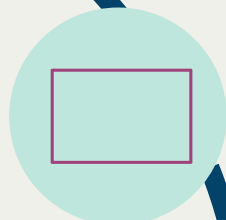
Fonte Istat, Popolazione residente 2022



POPOLAZIONE RESIDENTE

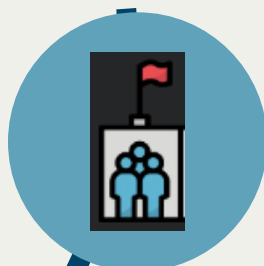
ISTAT 01.01.2022

19.936



SUPERFICIE TOTALE

353,9 Km²



DENSITA' ABITATIVA

56,33 ab/Km²



NUMERO COMUNI

14

Fabbisogno

- **INTEROPERABILITÀ DELLE BANCHE DATI NEL SETTORE TRIBUTARIO**

Ambito di intervento

- **ADOZIONE IN RIUSO DI UNA SOLUZIONE TECNOLOGICA ESISTENTE**

Azioni

- **ASSESSMENT DIGITALE DI FUNZIONI/SERVIZI E DISEGNI EVOLUTIVI**
- **DEFINIZIONE DEL PERCORSO DI EVOLUZIONE DELL'ASSETTO DIGITALE E TECNOLOGICO DI FUNZIONI/SERVIZI INDIVIDUATI**
- **ANALISI PER LO SVILUPPO DIGITALE DELLA FUNZIONE/SERVIZIO TRIBUTI**
- **ANALISI PER LO SVILUPPO DIGITALE DELLA FUNZIONE/SERVIZIO SERVIZI CIMITERIALI**
- **ANALISI PER LO SVILUPPO DIGITALE DELLA FUNZIONE/SERVIZIO CATASTO**
- **DEFINIZIONE PIANO DI ADOZIONE**

UNA SOLUZIONE A RIUSO PER LA RISCOSSIONE DEI TRIBUTI

L'area interna calabrese Reventino Savuto ha adottato una soluzione a riuso per la riscossione dei tributi, I.B.D.M.E.T, basata sul software GIS che consente la mappatura del territorio, già sperimentata da un'altra amministrazione. Dall'integrazione tra coordinate geografiche con i dati catastali e toponomastici vengono create banche dati che garantiscono una migliore qualità dell'accertamento e della riscossione tributi.

DUE STEP

Il percorso progettato dagli esperti di Community di innovazione ha previsto due step principali. Il primo con l'elaborazione di un Piano di Riuso articolato in due fasi. La prima è stata incentrata sull'analisi desk del contesto digitale del territorio per farne emergere, fabbisogni, criticità e potenzialità. Questa fase è propedeutica all'esplorazione delle soluzioni a riuso disponibili sulla base del check up iniziale. A questa prima analisi se ne è affiancata un'altra, più approfondita, frutto del lavoro sul campo di un gruppo di lavoro locale e il gruppo di coordinamento centrale per individuare le esigenze di ciascun ente.

PIANO DI RIUSO

Il Piano di riuso ha fornito il quadro completo della situazione digitale e organizzativa dell'area e degli interventi necessari per la sua transizione digitale.

La seconda tappa ha previsto l'elaborazione di un Piano di Adozione della pratica prescelta per condividere in modo strategico le diverse fasi e le azioni che vengono messe in campo per il trasferimento sul territorio della soluzione a riuso.