

ITALIAE

Nuove formule organizzative per i territori

AREA INTERNA MATESE

Regione Molise

LINEA DI INTERVENTO

Formez

C **COMMUNITY**
di **INNOVAZIONE**

PERIODO DI ATTIVITÀ 2021



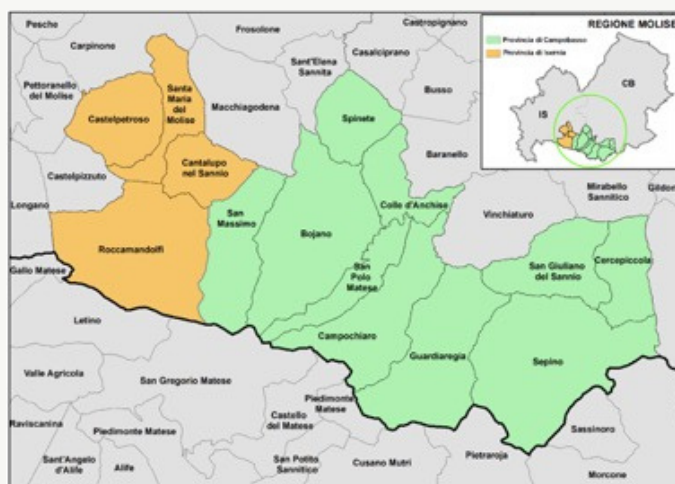
INQUADRAMENTO TERRITORIALE

REGIONE	MOLISE
PROVINCIA	CAMPOBASSO / ISERNIA
TIPOLOGIA ENTE	AREA INTERNA
SEDE/CAPOFILIA	COMUNE DI SPINETE
DATA ISTITUZIONE	SNAI 2014-2020
SERVIZI AGGREGATI	CATASTO EDILIZIA SCOLASTICA

Comune


Popolazione

● Bojano	● 7.502
● Campochiaro	● 595
● Cantalupo nel Sannio	● 725
● Castelpetroso	● 1.565
● Cercepiccola	● 610
● Colle D'Anchise	● 731
● Guardiaregia	● 715
● Roccamandolfi	● 857
● San Giuliano del Sannio	● 958
● San Massimo	● 802
● San Polo Matese	● 476
● Santa Maria del Molise	● 664
● Sepino	● 1.795
● Spinete	● 1.186



TOTALE 19.181

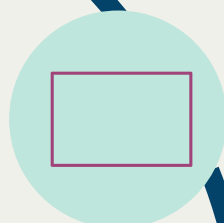
Fonte Istat, Popolazione residente 2022



POPOLAZIONE RESIDENTE


ISTAT 01.01.2022

19.181



SUPERFICIE TOTALE

419,6 Km²



DENSITA' ABITATIVA

45,71 ab/Km²



NUMERO COMUNI

14

➤ Fabbisogno

- **AVERE UN QUADRO SULLO STATO DEL PROCESSO DI DIGITALIZZAZIONE NEI SINGOLI COMUNI, SULLA BASE DEL QUALE INDIVIDUARE POSSIBILI DIRETTRICI DI SVILUPPO PER UNA FORMA DI GESTIONE ASSOCIATA**

➤ Ambito di intervento

- **CHECK UP DELL'ASSETTO DIGITALE E TECNOLOGICO**

➤ Azioni

- **SURVEY ONLINE SULLE DIMENSIONI DI INTERESSE**
- **ANALISI DELLA POLICY REGIONALE IN AMBITO DIGITALE**
- **DEFINIZIONE DEL PIANO DI INNOVAZIONE DIGITALE**
- **CONDIVISIONE E CONFRONTO CON I REFERENTI TERRITORIALI SULLE EVIDENZE EMERSE E SULLE POSSIBILI DIRETTRICI DI SVILUPPO.**

PIANO DI INNOVAZIONE DIGITALE

Le attività svolte nell'ambito della Linea di Intervento Community di innovazione per i Comuni dell'Area Interna del Matese hanno avuto l'obiettivo - concordato con i referenti territoriali - di fornire una rappresentazione sullo stato del processo di digitalizzazione e delle ipotesi circa le possibili direttrici di sviluppo, con particolare attenzione alle opportunità presenti nel PNRR in favore dei Comuni e delle loro aggregazioni.

Il percorso di analisi è stato sviluppato attraverso una survey online sulle due macro-dimensioni di interesse analitico: contesto organizzativo e contesto digitale.

Sulla base dei dati rilevati è stato elaborato il Piano di innovazione digitale con le principali evidenze emerse sulle dimensioni di interesse e le possibili prospettive di sviluppo sulla base delle criticità e dei fabbisogni emergenti. Il Piano è stato integrato anche con un inquadramento sintetico delle policies/strategie regionali in ambito digitale e focus sull'attuazione dell'Agenda Digitale nei piccoli Comuni.

Il Piano di Innovazione è stato poi oggetto di confronto online con i referenti territoriali, al fine di individuare eventuali azioni specifiche da poter sviluppare nell'ambito della linea di Intervento.