

COMUNITA' MONTANA TERMINIO CERVIALTO

ITALIAE
Nuove formule organizzative per i territori

Regione Campania

LINEA DI INTERVENTO

Formez

C **COMMUNITY**
di **INNOVAZIONE**

PERIODO DI ATTIVITÀ 2022



INQUADRAMENTO TERRITORIALE

REGIONE	CAMPANIA
PROVINCIA	AVELLINO
TIPOLOGIA ENTE	COMUNITÀ MONTANA
SEDE/CAPOFILIA	COMUNE DI MONTELLA
DATA ISTITUZIONE	2019
WEB	WWW.CMTERMINIOCERVIALTO.AV.IT
CODICE IPA	CM_TERMI
SERVIZI AGGREGATI	FUNZIONI MONTANE AI SENSI DELL'ART. 4 DELLA LEGGE REGIONALE N. 12 DEL 30 SETTEMBRE 2008 IN CONFORMITÀ A QUANTO PREVISTO DELL'ART. 44, 2 COMMA, COSTITUZIONE.

Comune

- Bagnoli Irpino
- Calabritto
- Caposele
- Cassano Irpino
- Castelfranci
- Castelvetero sul Calore
- Chiusano di San Domenico
- Montella
- Montemarano
- Nusco
- Salza Irpina
- San Mango sul Calore
- Santa Lucia di Serino
- Santo Stefano del sole
- Senerchia
- Serino
- Sorbo Serpico
- Volturara Irpina


Popolazione

- 3.029
- 2.185
- 3.271
- 930
- 1.821
- 1.511
- 2.110
- 7.367
- 2.636
- 3.918
- 723
- 1.094
- 1.405
- 2.076
- 751
- 6.769
- 534
- 3.021



TOTALE 45.151

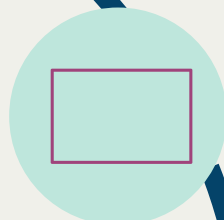
Fonte Istat, Popolazione residente 2022



POPOLAZIONE RESIDENTE


ISTAT 01.01.2022

45.151



SUPERFICIE TOTALE

562,8 Km^q



DENSITA' ABITATIVA

80,22 ab/Km^q



NUMERO COMUNI

18

➤ Fabbisogno

- **AVERE UN QUADRO SULLO STATO DEL PROCESSO DI DIGITALIZZAZIONE DELLA COMUNITÀ MONTANA, SULLA BASE DEL QUALE INDIVIDUARE POSSIBILI DIRETTRICI DI SVILUPPO.**

➤ Ambito di intervento

- **CHECKUP DELL'ASSETTO DIGITALE E TECNOLOGICO**

➤ Azioni

- **SURVEY ONLINE SULLE DIMENSIONI DI INTERESSE**
- **INTERVISTE DI APPROFONDIMENTO CON I REFERENTI DELLA TECNOSTRUTTURA DELL'ENTE**
- **DEFINIZIONE DEL PIANO DI INNOVAZIONE DIGITALE**

PIANO DI INNOVAZIONE DIGITALE

Le attività svolte nell'ambito della Linea di Intervento Community di innovazione per la Comunità Montana Terminio Cervialto hanno avuto l'obiettivo - concordato con i referenti territoriali - di fornire una rappresentazione sullo stato del processo di digitalizzazione e delle ipotesi circa le possibili direttrici di sviluppo, con particolare attenzione alle opportunità presenti nel PNRR.

Il percorso di analisi è stato sviluppato attraverso una survey online di assessment sulla parte ICT e sulla dotazione organica e, successivamente, integrato mediante intervista di approfondimento con i referenti della tecnostruttura dell'Ente.

Sulla base dei dati di tipo quali-quantitativo rilevati è stato elaborato il Piano di innovazione digitale con le principali evidenze emerse sulle dimensioni di interesse e le possibili prospettive di sviluppo sulla base delle criticità e dei fabbisogni emergenti.

Nello specifico le proposte hanno riguardato la migrazione online di alcuni servizi gestiti dalla Comunità Montana, dell'ipotesi di sviluppo di un Sistema Informativo Territoriale e di un portale sul turismo.