

# UNIONE DEI COMUNI TERRE DI LEUCA

**ITALIAE**  
Nuove formule organizzative per i territori

Regione Puglia

**LINEA DI INTERVENTO**

Formez

**C** COMMUNITY  
di INNOVAZIONE

**PERIODO DI ATTIVITÀ 2022**



# INQUADRAMENTO TERRITORIALE

REGIONE	PUGLIA
PROVINCIA	LECCE
TIPOLOGIA ENTE	UNIONE DI COMUNI
DATA ISTITUZIONE	2013
INDIRIZZO WEB	<a href="http://WWW.UNIONETERREDILEUCA.IT">WWW.UNIONETERREDILEUCA.IT</a>
CODICE IPA	UDCTL_LE
SERVIZI AGGREGATI	CATASTO AUTORIZZAZIONE E COMMISSIONE PAESAGGISTICA CENTRALE UNICA DI COMMITENZA (CUC) RIFIUTI - IGIENE URBANA - CANILI/GATTILI PUBBLICI E CONTRASTO AL RANDAGISMO - PROTEZIONE CIVILE - TURISMO PROMOZIONE E VALORIZZAZIONE DEL TERRITORIO (N.B. ALCUNE FUNZIONI/SERVIZI SONO IN FASE DI DELIBERAZIONE)

## Comune

- Alessano
- Castrignano del Capo
- Corsano
- Gagliano del Capo
- Miggiano
- Montesano Salentino
- Morciano di Leuca
- Patù
- Salve
- Specchia
- Tiggiano


## Popolazione

- 6.080
- 5.143
- 5.199
- 4.894
- 3.296
- 2.599
- 3.049
- 1.688
- 4.485
- 4.602
- 2.753



**TOTALE 43.788**

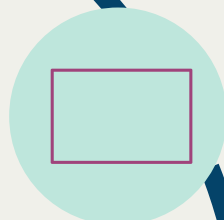
Fonte Istat, Popolazione residente 2022



## POPOLAZIONE RESIDENTE


ISTAT 01.01.2022

43.788



## SUPERFICIE TOTALE

179,7 Km<sup>q</sup>



## DENSITA' ABITATIVA

243,67 ab/Km<sup>q</sup>



## NUMERO COMUNI

11

## Fabbisogno

- **CONSOLIDAMENTO ORGANIZZATIVO PER LA TRASFORMAZIONE DIGITALE DEI SERVIZI ASSOCIATI E PROSPETTIVE DI SVILUPPO**

## Ambito di intervento

- **CHECK UP DELL'ASSETTO DIGITALE E TECNOLOGICO**

## Azioni

- **SURVEY ONLINE SULLE DIMENSIONI DI INTERESSE**
- **DEFINIZIONE DEL PIANO DI INNOVAZIONE DIGITALE**

## SERVIZI ON-LINE E DIGITALIZZAZIONE

Le attività di affiancamento riservate all'Unione Terre di Leuca si sono concentrate sull'analisi del contesto digitale dei Comuni associati e dell'ente unionale.

I dati, relativi a quattro comuni sui sette che compongono l'Unione, sono stati rilevati attraverso survey specifiche e sono stati integrati da analisi documentali sui relativi siti istituzionali per definire tendenze e restituire per quanto possibile un quadro sinottico dei singoli Comuni associati e dell'Unione.

Per quanto rilevato dai portali istituzionali dei comuni, procedimenti importanti quali SUAP e SUE sono gestiti telematicamente attraverso piattaforme appositamente dedicate che integrano SPID e PagoPA, sono erogati inoltre come servizi on-line l'Albo Pretorio e alcuni comuni dispongono di uno sportello polifunzionale on-line.

Non risulta tuttavia in essere alcuna iniziativa di gestione strategica della trasformazione digitale degli Enti, soprattutto in un'ottica di integrazione intercomunale dei servizi nell'ambito dell'Unione.

Per l'avvio di un efficace percorso di trasformazione digitale il team di Community di innovazione ha indicato un processo di consolidamento organizzativo, in particolare la costituzione di un ufficio per la gestione associata dei servizi ICT per i Comuni dell'Unione.

Il Piano di innovazione digitale introduce inoltre la prospettiva di adozione di una piattaforma informatica di supporto per la Polizia Locale; adozione di una piattaforma GIS di supporto agli Uffici Tecnici e alla Protezione Civile.

Le attività si sono svolte in sinergia con la Linea di Intervento "Laboratorio Permanente" del progetto ITALIAE.