

I successi di ITALIAE

Incontro con L'UNIONE RENO GALLIERA

20 maggio 2021



CENNI SUL TERRITORIO

LE CARATTERISTICHE

LE SCELTE GESTIONALI

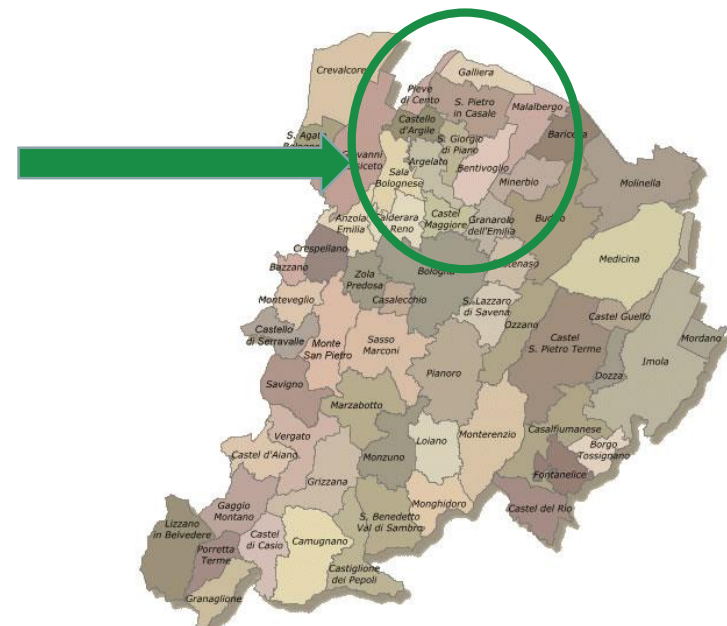
IL CONTROLLO STRATEGICO

FOCUS SU UN SERVIZIO: ICT

PROSPETTIVE E PROGETTI

Residenti al 31 dicembre 2020

Argelato	9.711
Bentivoglio	5.698
Castello d'Argile	6.548
Castel Maggiore	18.601
Galliera	5.504
Pieve di Cento	7.134
San Giorgio di Piano	9.127
San Pietro in Casale	12.726
Tot UNIONE	75.049



I numeri del territorio...

1 casello autostradale

A13-Bologna Interporto

5 stazioni ferroviarie (linea Bologna-Padova) nei comuni di Argelato (Funò), Castel Maggiore, San Giorgio di Piano, San Pietro in Casale, Galliera

2 grandi poli logistici: Interporto e Centergross

1 polo sanitario regionale:

Ospedale di Bentivoglio

2 aree di riequilibrio ecologico: “La Bisana” nei Comuni di Galliera e Pieve di Cento; l'ex risaia di Bentivoglio.


50 Km di nuove piste

ciclopeditoni... (esistenti urbane: 95,5 km, extraurbane 54 km, nuove urbane 2,5 km e nuove extraurbane 47 km)




Una Unione MATURA...

(«avanzata», nella classificazione della Regione)



È nata ben tredici anni fa dalla precedente esperienza associativa...



2001: Associazione intercomunale
2008: Unione di comuni
447: dipendenti Unione + Comuni
212: dipendenti Unione (= 47,43%)

LE FUNZIONI ASSOCIATE

AREA SERVIZI GENERALI E DI DIREZIONE - Risorse umane, Servizio informatico, Centrale Unica di Committenza, Servizi statistici; Controllo di gestione;

SERVIZI ALLA PERSONA - Area Sociale e presidi territoriali, Area Cultura, sport, politiche giovanili e turismo, Area Educativo e scolastico,

SERVIZI DI PRESIDIO DEL TERRITORIO - Polizia locale, Protezione civile

SERVIZI DI GESTIONE DEL TERRITORIO - Pianificazione urbanistica e territoriale, SUAP edilizia-sismica, SUAP commercio, Politiche ambientali; Opere pubbliche

SERVIZI PER IL DISTRETTO PIANURA EST - Ufficio di Piano del distretto socio-sanitario Pianura Est; Area tutela minori e famiglie; Handicap adulto

DUE parole chiave dettano la direzione



**Cambiamento
Ri-organizzazione**



Ampliare i servizi
Semplificarne l'accesso
Specializzare il personale
Omogeneizzare le prestazioni



I **sindaci** dei piccoli comuni non possono sempre contare su strutture organizzative adeguate per politiche **EFFICACI**.

Ma i **sindaci**, anche quelli dei comuni più piccoli, sono comunque il punto di riferimento per i cittadini...



Ai sindaci

l'Unione offre la struttura organizzativa di un comune medio grande, in grado di mettere in campo le decisioni prese

Il controllo (è) strategico



Tagliandi periodici

Trasparenza verso *tutti*

(Comuni: utenti primari; Cittadini: utenti ultimi)



Report aggiornati e pubblicati online

Controllo trimestrale degli andamenti di bilancio

Tavolo dei responsabili dei Servizi finanziari

Regolamento della governance

Questionari di gradimento per i cittadini

Sviluppo della **comunicazione** su i social

ICT: QUALE DIMENSIONE TERRITORIALE?





ICT

Il valore aggiunto di un servizio interno all'ente

Cosa si può esternalizzare?

Cosa si deve esternalizzare?

Cosa si deve gestire internamente?



INFRASTRUTTURA

Data Center – Networking – Sicurezza - Virtualizzazione

Il progetto e la gestione rispecchiano la dimensione in termini di numero di utenti da gestire e di capacità del sistema di essere adeguato a tutte le esigenze.

Il “ferro” DEVE essere esternalizzato

ASSISTENZA UTENTI

Help desk applicativo - Gestione postazioni di lavoro - Formazione

**Servizio che può essere esternalizzato,
con opportuno dimensionamento**





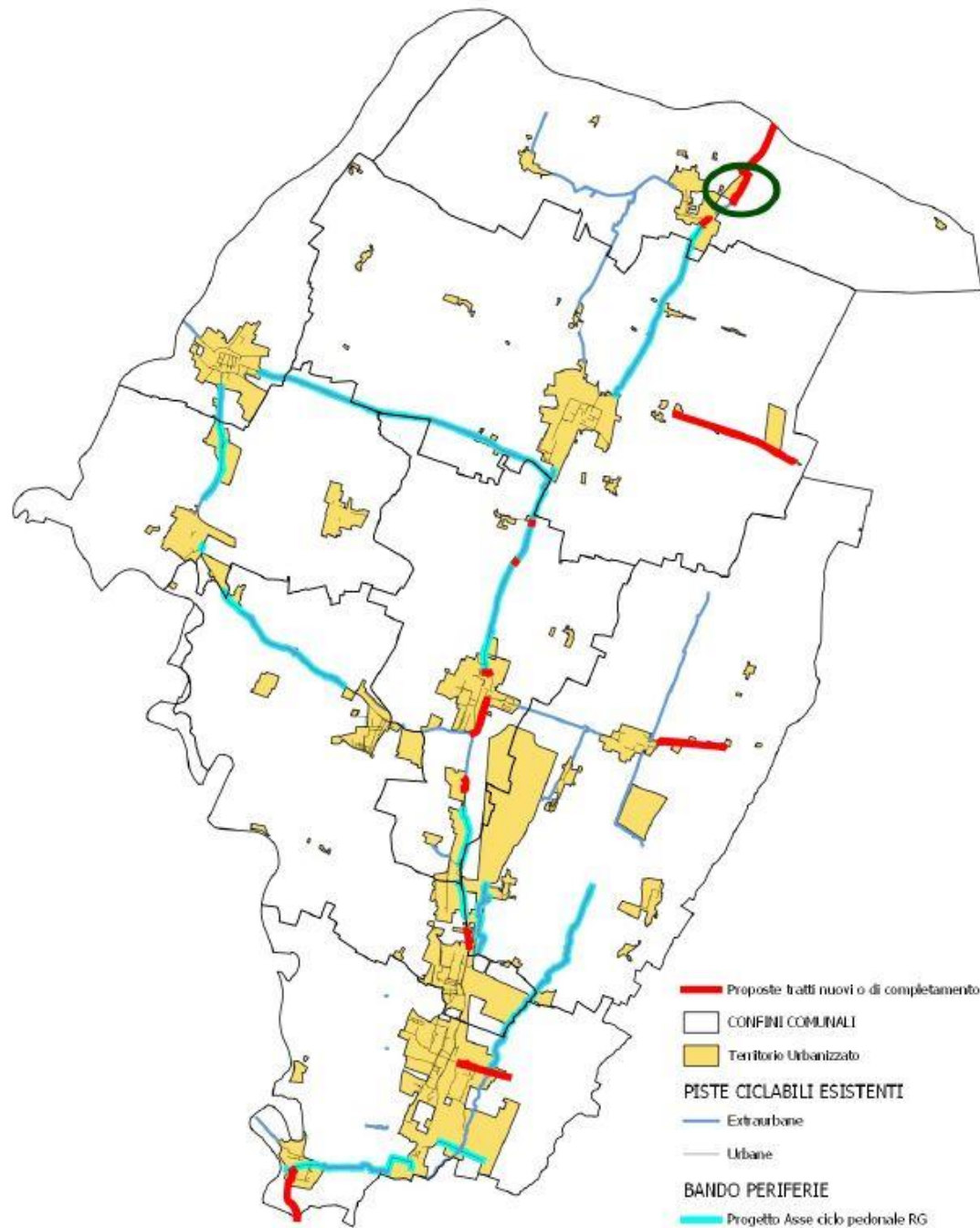
APPLICAZIONI E PROGETTI

Gestionali a supporto degli uffici - Progetti di digitalizzazione

Deve essere a completo servizio e supporto delle politiche dell'ente, avere la capacità di trovare le soluzioni tecnologiche più appropriate per far sì che le strutture possano lavorare al meglio. Risorse interne, **NO** esternalizzazione!



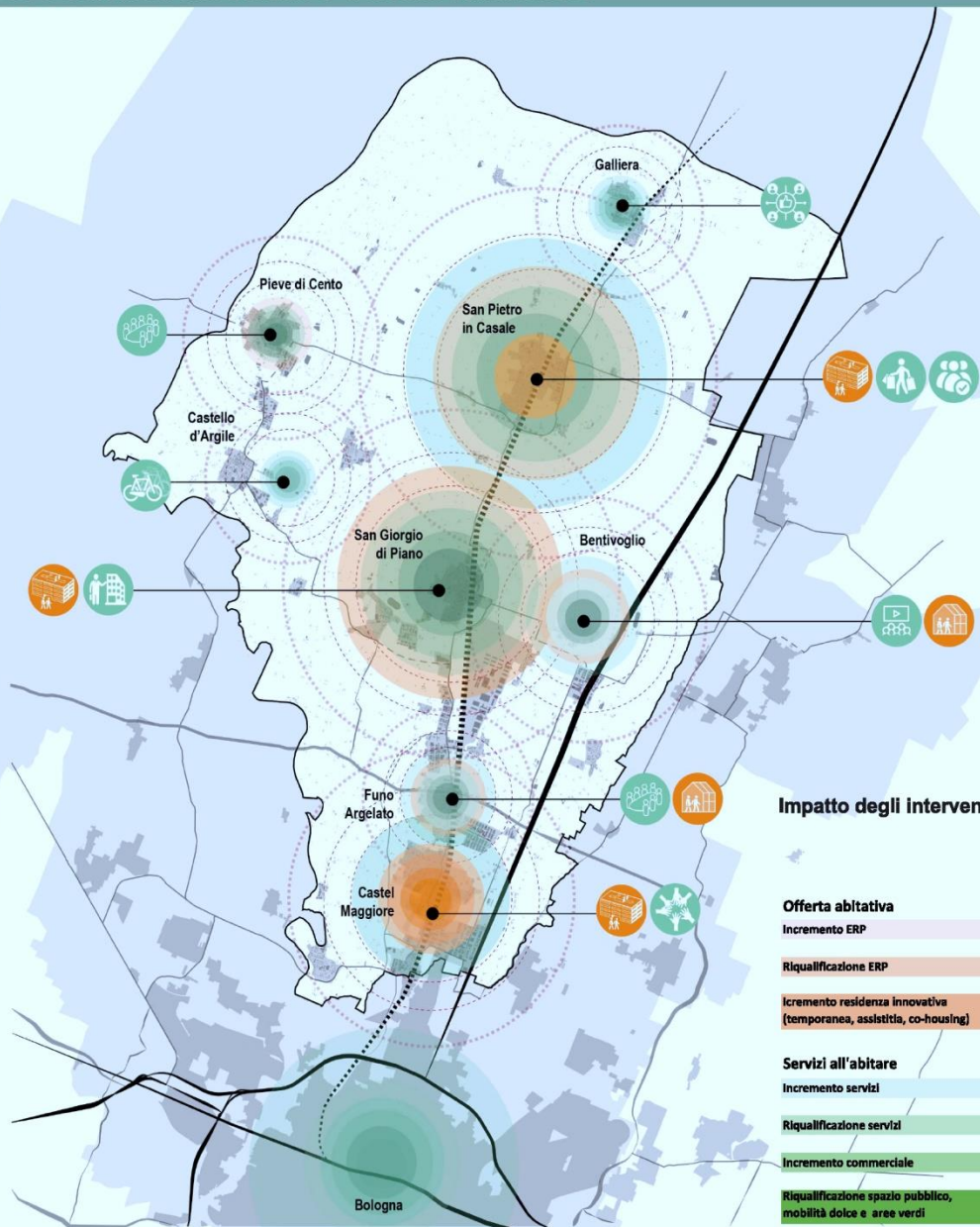
**L'Unione colma i vuoti
traccia linee che connettono le esperienze singole
e le trasforma in grandi progetti condivisi**



CICLABILI

Una visione d'Unione

Un nuovo sistema insediativo a scala territoriale



La proposta parte dalla natura specifica dell'Unione Reno Galliera, che costituisce, di fatto una città diffusa di oltre **70.000 abitanti**, fortemente connessa al Capoluogo ed integrata nella Città Metropolitana di Bologna.

Affrontare il tema della **qualità dell'abitare** significa prevedere interventi e misure che colgano le specificità del territorio e che risultino coerenti con l'assetto fisico e pianificatorio complessivo della realtà metropolitana.

La scelta dell'Unione Reno Galliera è stata quella di **toccare tutto il territorio**, prevedendo tuttavia **interventi mirati e differenziati che garantiscano l'unitarietà** e l'efficacia della proposta sistemica complessiva.

Interventi di potenziamento dei servizi all'abitare

Interventi di potenziamento dell'offerta abitativa

Relazioni ed effetti sinergici

Impatto degli interventi sul territorio

	Argelato	Bentivoglio	Castello d'argile	Castelmaggiore	Galliera	Pieve di cento	San Giorgio di Piano	San Pietro in Casale	Apporto in termini di Unione
Offerta abitativa									
Incremento ERP		52					500		552 mq
Riqualificazione ERP				456		500		910	1.866 mq
Incremento residenza innovativa (temporanea, assistita, co-housing)	70	416		342				550	1.378 mq
Servizi all'abitare									
Incremento servizi	335	213		114		415	200	160	1.437 mq
Riqualificazione servizi					369		968		1.337 mq
Incremento commerciale								180	180 mq
Riqualificazione spazio pubblico, mobilità dolce e aree verdi	4.500		5.748	6.000	5.380	1.983	4.600	700	28.911 mq

grazie

Nara Berti
n.berti@renogalliera.it